

Département
du Var

Commune de
PLAN DE LA TOUR


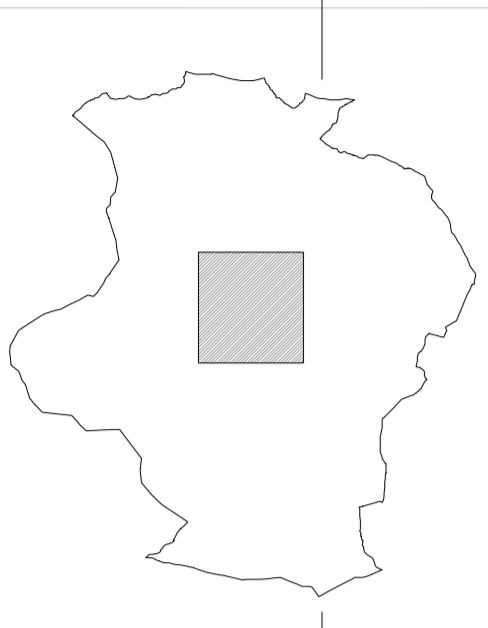
Plan Local d'Urbanisme

MODIFICATION N°1

Plan de zonage

Zoom du centre ville

Echelle : 1 / 2000 ème


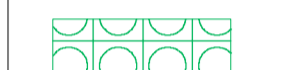








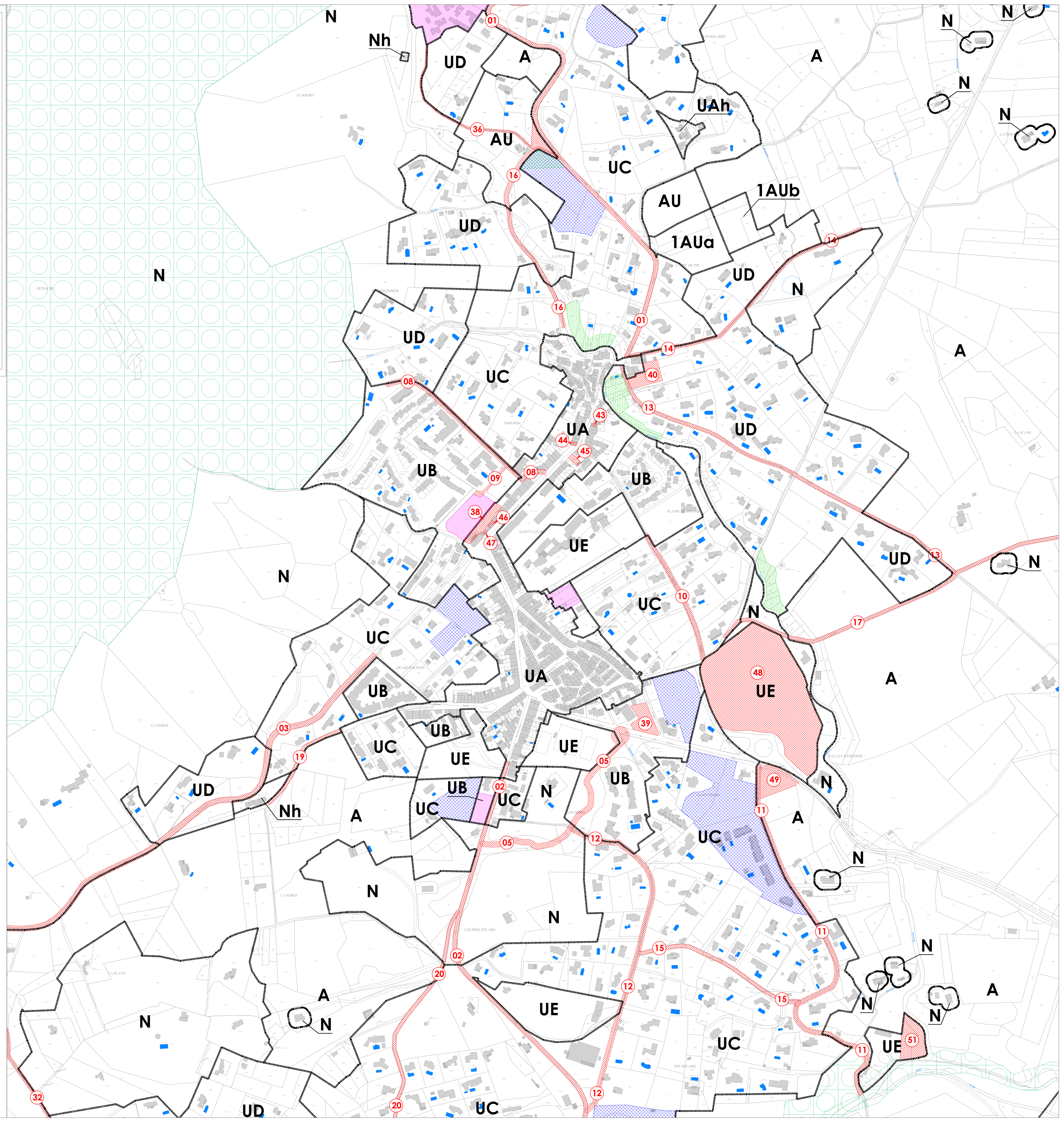

Projet arrêté le 29 janvier 2007
Empêché du 17 septembre au 19 octobre 2007
Approuvé le 20 décembre 2007

Vu pour être annexé à la délibération du 20 décembre 2007

Formule de 24/12/2007
Modifié le 27/12/2007

Légende :

-  Limite de zone et de secteur
- UA** Nom de zone
-  Espace Boisé Classé
art. L. 130-1 du C.U.
-  Terrains cultivés à protéger
-  Emplacement réservé
-  Emplacement réservé avec
N° d'opération
-  Voirie à élargir ou à créer
-  Secteurs soumis à l'article L.123-1-5.16°
du Code de l'Urbanisme
-  Servitude non altius tollendi



Echelle : 1/2000 ème